


Legende:

Planzeichen


Art der baulichen Nutzung

 Gewerbliche Bauflächen


Flächen für die Landwirtschaft und Wald

 Flächen für die Landwirtschaft

Biotop/Biozönose

 Gewässer (Teich, Tümpel, Graben, Altarm)

Sonstige Planzeichen

 Grenze des räumlichen Geltungsbereiches der Flächennutzungsplanänderung

Rechtsgrundlagen

Baugesetzbuch (BauGB) i.d.F. der Bekanntmachung vom 03.11.2017 (BGBl. I S. 3634), zuletzt geändert durch Artikel 2 des Gesetzes vom 26.04.2022 (BGBl. I S. 674),
 Baunutzungsverordnung (BauNVO) i.d.F. der Bekanntmachung vom 21.11.2017 (BGBl. I S. 3786), zuletzt geändert durch Artikel 2 des Gesetzes vom 14.06.2021 (BGBl. I S. 1802),
 Planzeichenverordnung 1990 (PlanzV 90) i.d.F. der Bekanntmachung vom 18.12.1990 (BGBl. I 1991 S. 58), zuletzt geändert durch Artikel 3 des Gesetzes vom 14.06.2021 (BGBl. I S. 1802).

Verfahrensvermerke

Der Aufstellungsbeschluss gem. § 2 Abs. 1 BauGB wurde durch die Gemeindevertretung gefasst am _____

Der Aufstellungsbeschluss gem. § 2 Abs. 1 Satz 2 BauGB wurde ortsüblich bekanntgemacht am _____

Die Öffentlichkeitsbeteiligung gem. § 3 Abs. 1 BauGB wurde ortsüblich bekanntgemacht am _____

Die Öffentlichkeitsbeteiligung gem. § 3 Abs. 1 BauGB erfolgte in der Zeit vom _____ bis einschließlich _____

Die Öffentlichkeitsbeteiligung gem. § 3 Abs. 2 BauGB wurde ortsüblich bekanntgemacht am _____

Die Öffentlichkeitsbeteiligung gem. § 3 Abs. 2 BauGB erfolgte in der Zeit vom _____ bis einschließlich _____

Der Feststellungsbeschluss gem. § 6 Abs. 6 BauGB erfolgte durch die Gemeindevertretung am _____

Die Bekanntmachungen erfolgten im _____

Ausfertigungsvermerk:
 Es wird bestätigt, dass der Inhalt der Flächennutzungsplanänderung mit den hierzu ergangenen Beschlüssen der Gemeindevertretung übereinstimmt und dass die für die Rechtswirksamkeit maßgebenden Verfahrensvorschriften eingehalten worden sind.

Burghaun, den _____

 Bürgermeister

Genehmigungsvermerk:

Rechtskraftvermerk:
 Die Genehmigung der Flächennutzungsplanänderung wurde gem. § 6 Abs. 5 BauGB ortsüblich am _____ bekannt gemacht. Damit wird die Flächennutzungsplanänderung wirksam.

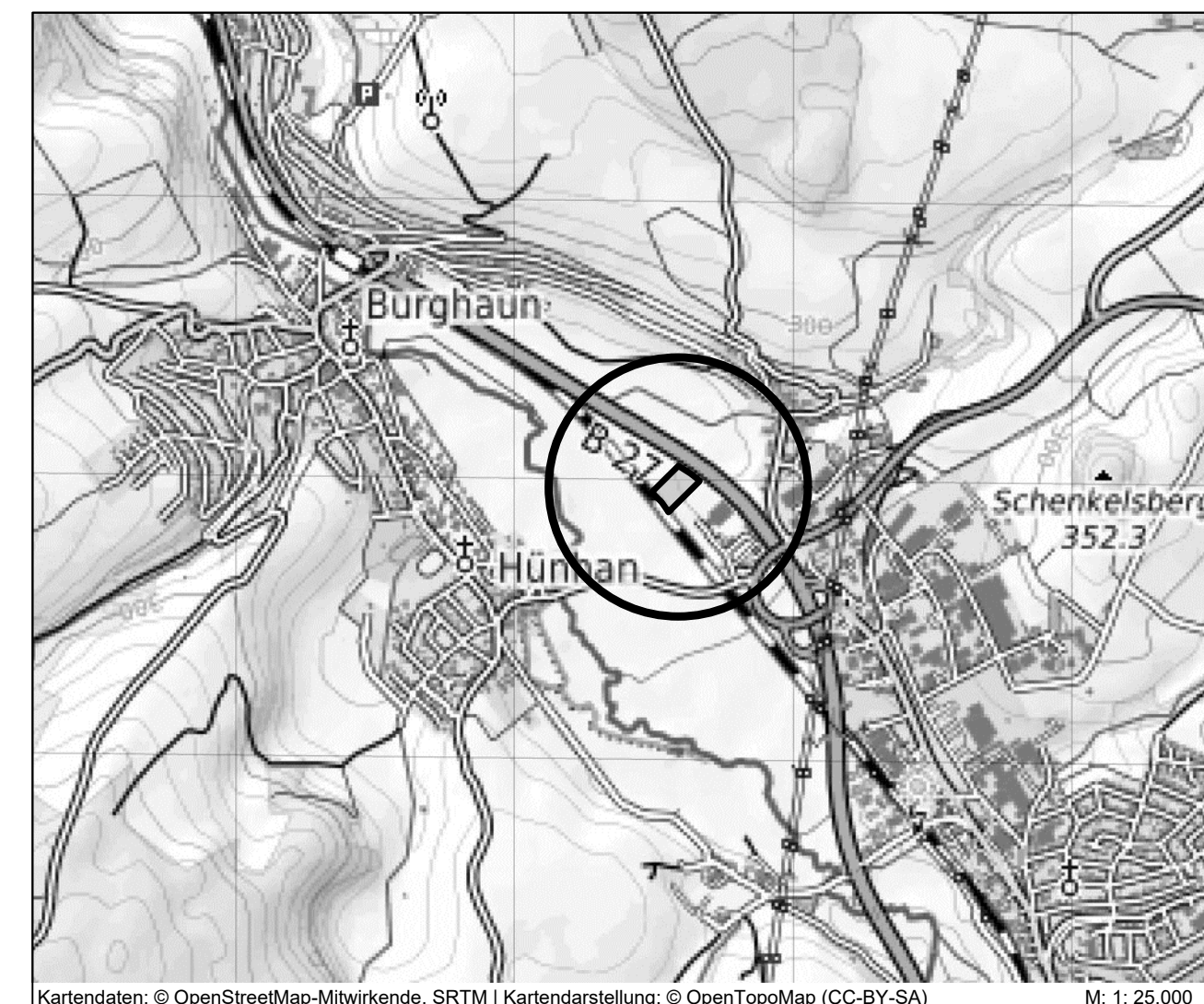
Burghaun, den _____

 Bürgermeister



**Marktgemeinde Burghaun,
 Ortsteil Hünhan**

**Änderung des Flächennutzungsplanes
 im Bereich "Am Grubener Weg"**



PLANUNGSBÜRO FISCHER
 Raumplanung | Stadtplanung | Umweltplanung
 Im Nordpark 1 - 35435 Wettenberg | t. +49 641 98441-22 | f. +49 641 98441-155 | info@fischer-plan.de | www.fischer-plan.de

<h1>Vorentwurf</h1>	Stand:	24.06.2022
	Projektleitung:	Bode / Seibert
	CAD:	Seibert
	Maßstab:	1 : 5.000
	Projektnummer:	22-2676